



ORSZÁGGYÜLÉSI KÉPVISELŐ

Országgyűlési Hivatala

Tromahyszám: T/5589/14

Érkezett: 2008 MAJ 26.

Kapcsolódó módosító javaslat

Dr. Szili Katalin

Az Országgyűlés Elnöke részére

Helyben

Tisztelt Elnök Asszony!

A Házszabály 102. § (1) bekezdése alapján „a Balaton Kiemelt Üdülőkörzet Területrendezési Tervének elfogadásáról és a Balatoni Területrendezési Szabályzat megállapításáról szóló 2000. évi CXII. törvény módosításáról” szóló T/5589. számú törvényjavaslathoz – a T/5589/14. számon benyújtott módosító javaslathoz kapcsolódva - a következő

kapcsolódó módosító javaslatot


terjesztem elő:

A törvényjavaslat 3., és a 4/1., 4/5, 4/13., 4/15. számú mellékletei a csatolt mellékletek szerint módosulnak.

Indokolás

Sávoly jelenlegi belterületétől D-irányban, a jelenlegi mezőgazdasági térségi területfelhasználási egység helyett ún. egyedileg meghatározott térségi területfelhasználási egység kerül kijelölésre. Ezzel egyidejűleg a terület Ű-1 (ún. turisztikai fejlesztési terület) övezeti besorolást kap. Az övezeti módosítással lehetővé válik, hogy a T/5589/14 .sz. módosító indítványhoz képest megnövelt nagyságú területen megépüljön az a motorversenypálya, amely alkalmas világbajnoksági futamok lebonyolítására is. A területen elhelyezésre kerülhetnek olyan létesítmények, amelyekkel e terület Közép-Európa legmodernebb műszaki-közlekedési-oktatási központjává válhat. Első lépésként a településen egy szennyvíztisztítómű épül a beruházó 100%-os finanszírozásában.


Budapest, 2008. május 26.



Dr. Suchman Tamás
MSZP



Dr. Orosz Sándor
MSZP



Pál Béla
MSZP



Mohácsi József
MSZP




Nagy Jenő
MSZP



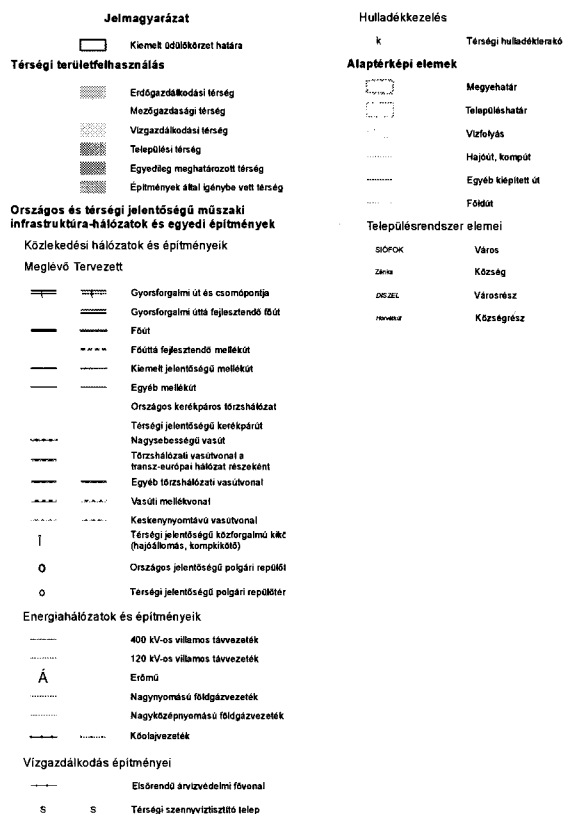
Varju László
MSZP



Schwartz Béla
MSZP









Dr. Kolber István
MSZP


















A Balaton Kiemelt Üdülőkörzet Területrendezési Tervének elfogadásáról és a Balatoni Területrendezési Szabályzat megállapításáról szóló 2000. évi CXII törvény módosító javaslatának melléklete
3.sz melléklet



Jelmagyarázat

-  Ó-1 Magterület
-  Ó-2 Ökológiai folyosó
-  Ó-3 Puffer terület
-  Ó-1 Magterület övezetébe tartozó felszíni víz
-  Ó-2 Ökológiai folyosó övezetébe tartozó települési térség és felszíni víz
-  Ó-3 Puffer terület övezetébe tartozó települési térség és felszíni víz

















-  Balaton kiemelt üdülőkörzet határa
-  Megyehatár
-  Településhatár
-  Települési térség
-  Erdőgazdálkodási térség
-  Felszíni víz
-  Vízfolyás
-  Normál nyomközű vasút
-  Keskeny nyomközű vasút
-  Gyorsforgalmi út
-  Főút
-  Kiemelt jelentőségű mellékút
-  Egyéb mellékút
-  Egyéb kiépített út
-  Földút

A Balaton Kiemelt Üdülőkörzet Területrendezési Tervének elfogadásáról és a Balatoni Területrendezési Szabályzat megállapításáról szóló 2000. évi CXII törvény módosító javaslatának melléklete

4/1.sz melléklet









Jelmagyarázat














-  L-1 Szélerőmű elhelyezéséhez vizsgálat alá vonható terület
-  Balaton kiemelt üdülőkörzet határa
-  Megyehatár
-  Településhatár
-  Települési térség
-  Erdőgazdálkodási térség
-  Felszíni víz
-  Vízfolyás
-  Normál nyomközű vasút
-  Keskeny nyomközű vasút
-  Gyorsforgalmi út
-  Főút
-  Kiemelt jelentőségű mellékút
-  Egyéb mellékút
-  Egyéb kiépített út
-  Földút

A Balaton Kiemelt Üdülőkörzet Területrendezési Tervének elfogadásáról és a Balatoni Területrendezési Szabályzat megállapításáról szóló 2000. évi CXII törvény módosító javaslatának melléklete
4/5.sz melléklet



Jelmagyarázat

-  U-1 Települési terület
-  U-2 Gazdasági terület
-  M-1 Általános mezőgazdasági terület
-  M-2 Kertgazdasági terület
-  E-1 Erdőterület
-  E-2 Erdőtelepítésre alkalmas terület

-  Balaton kiemelt üdülőkörzet határa
-  Megyehatár
-  Településhatár
-  Felszíni víz
-  Vízfolyás
-  Normál nyomközű vasút
-  Keskeny nyomközű vasút
-  Gyorsforgalmi út
-  Főút
-  Kiemelt jelentőségű mellékút
-  Egyéb mellékút
-  Egyéb kiépített út
-  Földút

A Balaton Kiemelt Üdülőkörzet Területrendezési Tervének elfogadásáról és a Balatoni Területrendezési Szabályzat megállapításáról szóló 2000. évi CXII törvény módosító javaslatának melléklete
4/13.sz melléklet



Jelmagyarázat

- Ü-1 Turisztikai fejlesztési terület
- C-1 Szőlőtermőhelyi kataszteri terület
- Balaton kiemelt üdülőkörzet határa
- Megyehatár
- Településhatár
- Települési térség
- Erdőgazdálkodási térség
- Felszíni víz
- Vízfolyás
- Normál nyomközű vasút
- Keskeny nyomközű vasút
- Gyorsforgalmi út
- Főút
- Kiemelt jelentőségű mellékút
- Egyéb mellékút
- Egyéb kiépített út
- Földút

A Balaton Kiemelt Üdülőkörzet Területrendezési Tervének elfogadásáról és a Balatoni Területrendezési Szabályzat megállapításáról szóló 2000. évi CXII törvény módosító javaslatának melléklete
4/15.sz melléklet