



Országgyűlési képviselő

Országgyűlési Hivatala

Irományszám: T/5589/56

Érkezett: 2008 MAJ 26.

Kapcsolódó módosító javaslat

Dr. Szili Katalin asszonynak
az Országgyűlés elnökének
Helyben

Tisztelt Elnök Asszony!

A Hárszabály 102. §-a (1) bekezdésében foglaltaknak megfelelően, a Balaton Kiemelt Üdülőkörzet Területrendezési Tervének elfogadásáról és a Balatoni Területrendezési Szabályzat megállapításáról szóló 2000. évi CXII. törvény módosításáról szóló T/5589. számú törvényjavaslathoz T/ 5589/ 20. számon benyújtott módosító javaslathoz az alábbi

K a p c s o l ó d ó m ó d o s í t ó j a v a s l a t o t

terjesztjük elő:

A törvényjavaslat 4/13. számú mellékletéből Balatonszemes település közigazgatási területén az M7-es autópálya, a 67-es út, valamint a település üdülőövezete és lakóövezete közötti területből 80 hektár kerüljön átsorolásra a törvényjavaslat 4/15. számú mellékletébe (Ü-1) besorolásba.

Indokolás

Zárt területen végzett mezőgazdasági munka ellehetetleníti az üdülőterületet és a lakóövezetet, megnehezíti a turisztikai fejlesztések jövőbeni megvalósítását.

Budapest, 2008. május 26.

Dr. Suchman Tamás
MSZP

Mohácsi József
MSZP

Schwartz Béla
MSZP

Dr. Orosz Sándor
MSZP

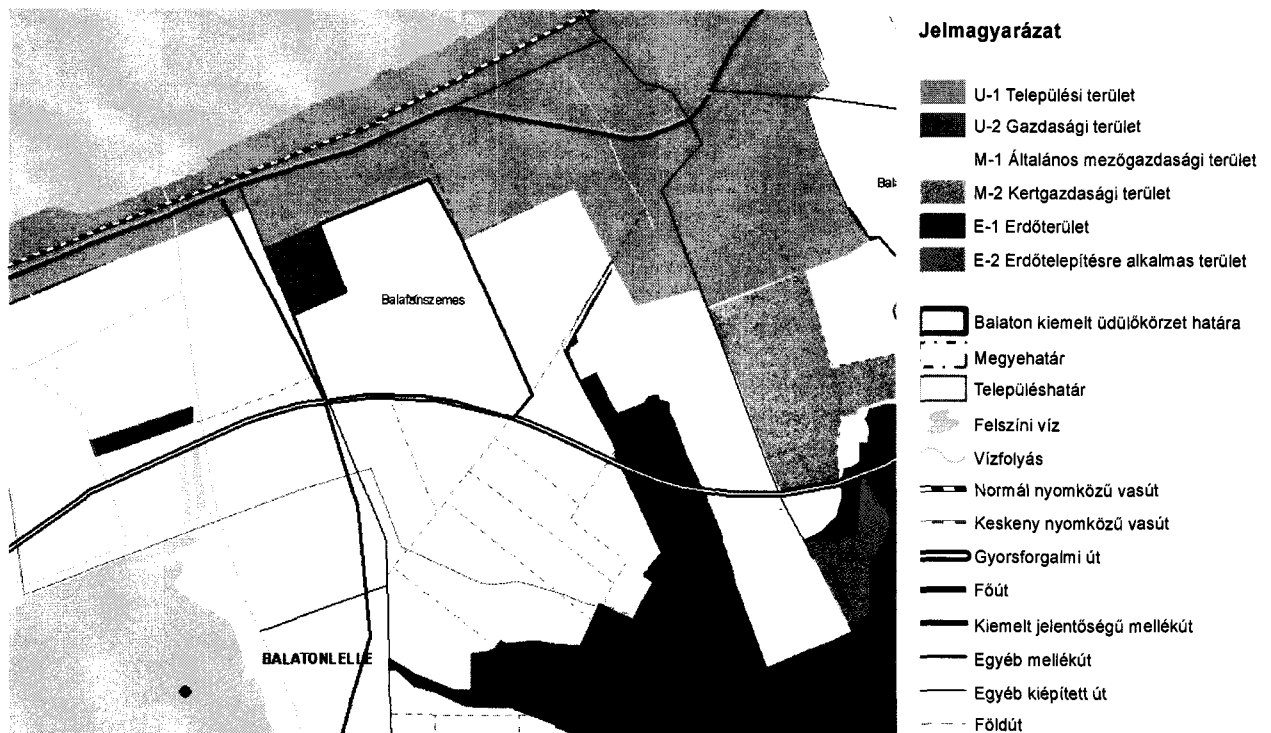
Nagy Jenő
MSZP

Dr. Kolber István
MSZP

Pál Béla
MSZP

Varju László
MSZP

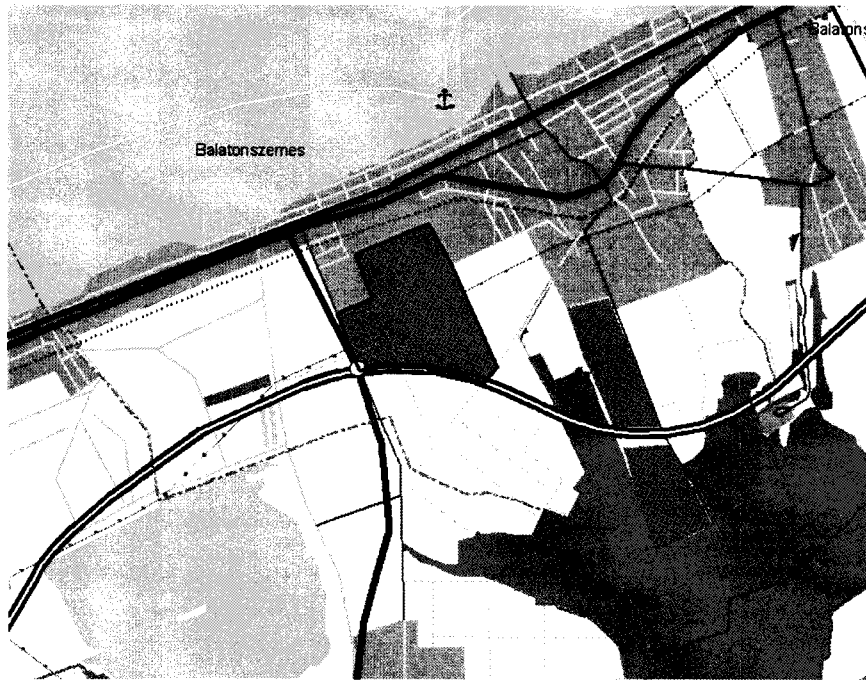
A késsel körberajzolt terület jelöli a módosító javaslatban benyújtott Ü-1-es (~80 ha) területigényt.



A Balaton Kiemelt Üdülőkörzet Területrendezési Tervének elfogadásáról és a Balatoni Területrendezési Szabályzat megállapításáról szóló 2000. évi CXII törvény módosító javaslatának melléklete
4/13.sz melléklet

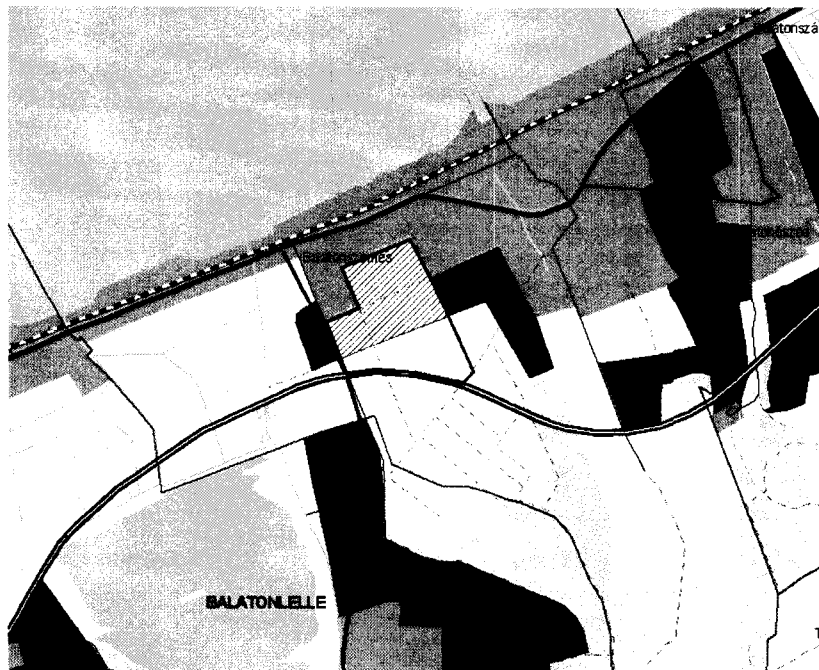


A Balaton Kiemelt Üdülőkörzet Területrendezési Tervének elfogadásáról és a Balatoni Területrendezési Szabályzat megállapításáról szóló 2000. évi CXII törvény módosító javaslatának melléklete
4/15.sz melléklet




















A Balaton Kiemelt Üdülőkörzet Területrendezési Tervének elfogadásáról és a Balatoni Területrendezési Szabályzat megállapításáról szóló 2000. évi CXII törvény módosító javaslatának melléklete
3.sz melléklet

- Jelmagyarázat**
- Kiemelt üdülőkörzet határa
- Térségi területfelhasználás**
- Erdőgazdálkodási térség
 - Mezőgazdasági térség
 - Vizgazdálkodási térség
 - Települési térség
 - Egyelőleg meghatározott térség
 - Építmények általi igénybe vett térség
- Országos és térségi jelentőségű műszaki infrastruktúra-hálózatok és egyedi építmények**
- Közlekedési hálózatok és építmények**
- Meglévő Tervezett**
- Gyorsforgalmi út és csomópontja
 - Gyorsforgalmi úttá fejleszandő főút
 - Főút
 - Főúttá fejleszandő mellékút
 - Kiemelt jelentőségű mellékút
 - Egyéb mellékút
 - Országos kerékpáros törzshálózat
 - Térségi jelentőségű kerékpárút
 - Nagysebességű vasút
 - Törzshálózati vasútvonal a transzeurópai hálózati részeként
 - Egyéb törzshálózati vasútvonal
 - Vasúti mellékvonal
 - Keszkeny nyomtávú vasútvonal
 - Térségi jelentőségű közforgalmú kikötő (hajóállomás, kompalkötő)
 - Országos jelentőségű polgári repülőtér
 - Térségi jelentőségű polgári repülőtér
- Energiahálózatok és építmények**
- 400 kV-os villamos távvezeték
 - 120 kV-os villamos távvezeték
 - Erőmű
 - Nagynyomású földgázvezeték
 - Nagyközpnyomású földgázvezeték
 - Kőolajvezeték
- Vizgazdálkodás építményei**
- Előrendű árvízvédelmi fővonal
 - Térségi szennyvíztisztító telep
- Hulladékkezelés**
- Térségi hulladéklerakó
- Alaptérképi elemek**
- Megyehatár
 - Településhatár
 - Vízfolyás
 - Hajóút, kompút
 - Egyéb kiápitott út
 - Főút
- Településrendszer elemei**
- SÓFOK
 - Város
 - Zsuka
 - Község
 - 00221
 - Városrészt
 - 4040101
 - Községfősz



Jelmagyarázat

-  T-1 Térsgyi jelentőségű tájképvédelmi terület
-  T-1 Térsgyi jelentőségű tájképvédelmi terület övezetébe tartozó települési térség
-  Balaton kiemelt üdülőkörzet határa
-  Megyehatár
-  Településhatár
-  Települési térség
-  Erdőgazdálkodási térség
-  Felszíni víz
-  Vízfolyás
-  Normál nyomközű vasút
-  Keskeny nyomközű vasút
-  Gyorsforgalmi út
-  Főút
-  Kiemelt jelentőségű mellékút
-  Egyéb mellékút
-  Egyéb kiépített út
-  Földút

A Balaton Kiemelt Üdülőkörzet Területrendezési Tervének elfogadásáról és a Balatoni Területrendezési Szabályzat megállapításáról szóló 2000. évi CXII törvény módosító javaslatának melléklete
 4/2.sz melléklet