



ORSZÁGGYŰLÉSI KÉPVISELŐ

Országgyűlési Hivatala

Irományszám: T/5589/M

Érkezett: 2008 MAJ 19.

Módosító javaslat

Dr. Szili Katalin
Az Országgyűlés Elnöke részére

Helyben

Tisztelt Elnök Asszony!

A Hárszabály 94. § (1) bekezdése alapján „a Balaton Kiemelt Üdülőkörzet Területrendezési Tervének elfogadásáról és a Balatoni Területrendezési Szabályzat megállapításáról szóló 2000. évi CXII. törvény módosításáról” szóló T/5589. számú törvényjavaslathoz a következő

módosító javaslatot

terjesztjük elő:

A törvényjavaslat 3. és 4/13. számú mellékletei a csatolt mellékletek szerint módosulnak.

Indokolás


Alsópáhok Szivátszeg településrésze vonatkozó 9/2000.(III.23.)sz. önkormányzati rendelettel jóváhagyott településrendezési tervét 2007. őszén módosította. A magasfeszültségű vezetékek kiváltásával a beépítésre szánt területek egy tagban kerültek kijelölésre. Kiterjedésük a Balaton törvény hatályos előírásai szerint nem haladhatták meg a korábbi (településrendezési tervben rögzített) állapotot. A módosító indítvány az új U-1 (települési terület) övezetének feltüntetését célozza. A terület mellett golfpálya létesül. Bár önmagában az E-2 (erdőtelepítésre alkalmas terület) övezete ezt nem lehetetleníti el, az E-2 övezet törlése javasolt. E-2 törlésével a területet a törvényjavaslat a jelenlegi használatnak megfelelően M-1 (általános mezőgazdasági terület) övezetként ábrázolja. Ez a golfpálya létesítése szempontjából szükséges átsorolásokkal szemben nem jelent akadályt.


Alsópáhok belterülete: 2129, 2130, 2131, 2132 hrszú ingatlanokon T-1 alövezet megszüntetését, helyette U-1 alövezetbe való besorolását javasoljuk.

Alsópáhok külterületek: 035/1, 039/3, 040/5, 041/1, 041/2, 041/3, valamint Keszthely 0207/99 hrszú ingatlanok Ü-1 alövezetbe való besorolását, a T-1 alövezeti és a tervezett E-2 alövezeti besorolások törlését javasoljuk.

Az övezeti változtatásoknak megfelelően a térségi szerkezeti terv is módosításra kerül.


Budapest, 2008. május 19.



Dr. Suchman Tamás
MSZP

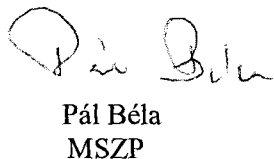

Mohácsi József
MSZP


Schwartz Béla
MSZP


Dr. Orosz Sándor
MSZP


Nagy János
MSZP


Dr. Kolber István
MSZP


Pál Béla
MSZP


Varju László
MSZP






















- Jelmagyarázat**
- Térségi területfelhasználás**
- Kiemelt önkormányzati terület
 - Erdőgazdálkodási térség
 - Mezőgazdasági térség
 - Vízgazdálkodási térség
 - Települési térség
 - Egyedileg meghatározott térség
 - Építmények által igénybe vett térség
- Országos és térségi jelentőségű mészaki infrastruktúra-hálózatok és egyedi építmények**
- Közlekedési hálózatok és építmények**
- Meglévő Tervezett**
- Gyorst forgalmi út és csomópontja
 - Gyorst forgalmi úttá fejlesztendő főút
 - Főút
 - Főúttá fejlesztendő mellékút
 - Kiemelt jelentőségű mellékút
 - Egyéb mellékút
 - Országos kerékpáros túrzshálózat
 - Térségi jelentőségű kerékpártúr
 - Negyesebbségi vasút
 - Túrzshálózati vasútvonal a transz-európai hálózat részeként
 - Egyéb túrzshálózati vasútvonal
 - Vasúti mellékvonal
 - Kezkeny nyomtávú vasútvonal
 - Térségi jelentőségű közforgalmú htv (hajóállomás, kompállomás)
 - Országos jelentőségű polgári repülőtér
 - Térségi jelentőségű polgári repülőtér
- Energiahálózatok és építmények**
- 400 kV-os villamos távvezeték
 - 120 kV-os villamos távvezeték
 - Erőmű
 - Negyvenhárom főtűzvezeték
 - Negyvenhárom főtűzvezeték
 - Közlekedési vezeték
- Vízgazdálkodás építményei**
- Előrendő árnyékvízvezetői fővonal
 - S S Térségi szennyvíztisztító telep
- Hulladékkezelés**
- K Térségi hulladéklerakó
- Alaptérképi elemek**
- Megyehatár
 - Településhatár
 - Vízfelvétel
 - Hajdút, kompút
 - Egyéb léptett út



A BALATON KISBELSŐ ÖNKORMÁNYZATI TERÜLETRENDEZÉSI TERVEKELÉSI ELFOGADÁSÁRÓL ÉS A BALATONI TERÜLETRENDEZÉSI STABILISZÁCIÓ MEGÁLLAPÍTÁSÁRÓL SZÓLÓ 2000.ÉVI CXII. TÖRVÉNY MÓDOSÍTÁS SAJÁSGAZDÁLKODÁSI KÖRÜLETÉNEK 3. SZÁMÚ MELLÉKLETJÉNEK



Jelmagyarázat

-  U-1 Települési terület
-  U-2 Gazdasági terület
-  M-1 Általános mezőgazdasági terület
-  M-2 Kertgazdasági terület
-  E-1 Erdőterület
-  E-2 Erdőtelepítésre alkalmas terület
-  Balaton kiemelt üdülőkörzet határa
-  Megyehatár
-  Településhatár
-  Felületi víz
-  Vízfolyás
-  Normál nyomközű vasút
-  Keskeny nyomközű vasút
-  Gyorsforgalmi út
-  Főút
-  Kiemelt jelentőségű mellékút
-  Egyéb mellékút
-  Egyéb kiépített út
-  Földút

A Balaton Kiemelt Üdülőkörzet Területrendezési Tervének elfogadásáról és a Balatoni Területrendezési Szabályzat megállapításáról szóló 2000. évi CXII törvény módosító javaslatának melléklete
4/13.számú melléklet