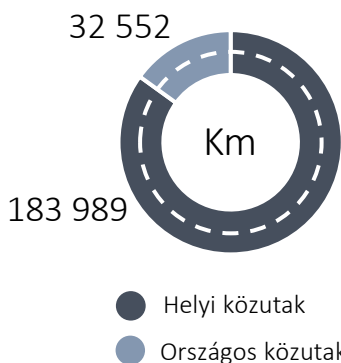


KÖZÚTI KÖZLEKEDÉS 2.

Az Infotabló a kormány [T/4028](#) számon benyújtott, egyes közlekedési tárgyú törvények módosításáról szóló törvényjavaslata kapcsán mutat be a közúthálózattal, illetve a közúti járművekkel összefüggő adatokat. Az összeállítás egy korábbi Infotabló ([2020/31](#)) frissítése.

A KÖZÚTHÁLÓZAT JELLEMZŐI, 2022



A teljes közúti forgalom

75%-a

az országos közúthálózaton történik.

Az országos közúthálózat

26%-a

településeken halad keresztül.

Az országos közutakon



8216 db híd,



1853 db vasúti átjáró,



9133 db

közúti csomópont,

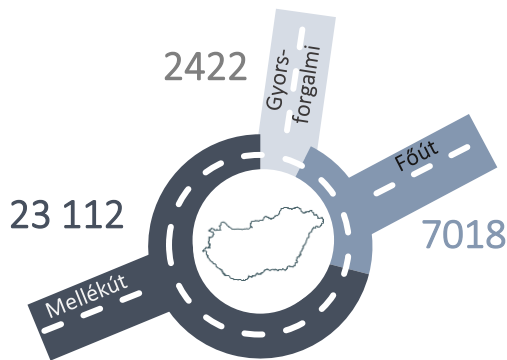


6711 db

szintbeli gyalogos átkelő van.

ORSZÁGOS KÖZÚTHÁLÓZAT, 2022

Kilométer



GYORSFORGALMI UTAK, 2022

Kilométer



Csomóponti ágak

543

Autóút

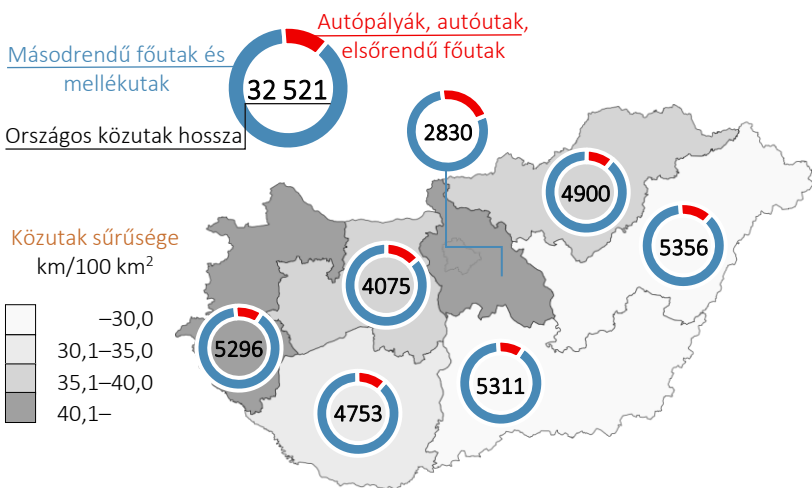
555

Autópálya

1324

ORSZÁGOS KÖZUTAK REGIONÁLIS MEGOSZTLÁSA, 2021

Kilométer



KÖZFORGALMÚ ÜZEMANYAG-TÖLTŐ ÁLLOMÁSOK SZÁMA, 2021

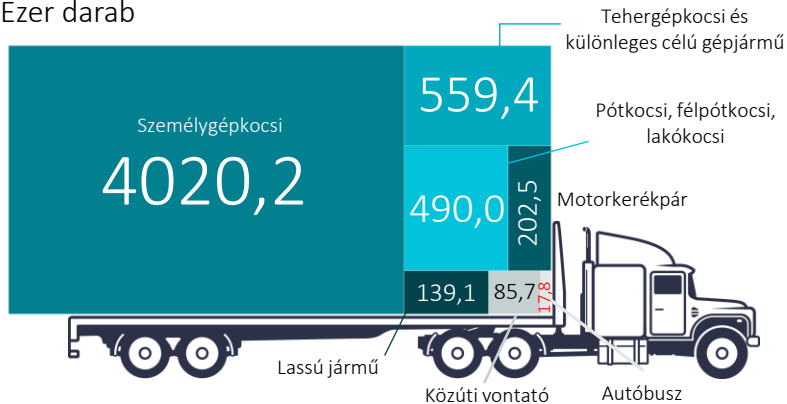
Darab



KÖZÚTI JÁRMŰVEK ÁLLOMÁNYA, 2021

Ezer darab


6



MOTORIZÁCIÓS RÁTA, 2021

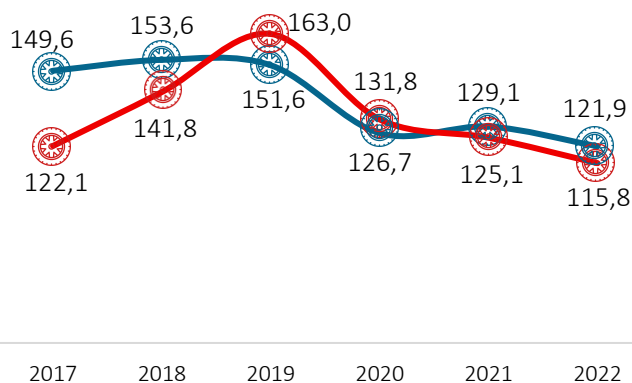
Személygépkocsi száma/ezer fő

7



A FORGALOMBA HELYEZETT SZEMÉLYGÉPKOCSIK SZÁMA (ezer darab)


8



Első alkalommal forgalomba helyezett **használt** személygépkocsik
 Első alkalommal forgalomba helyezett **új** személygépkocsik

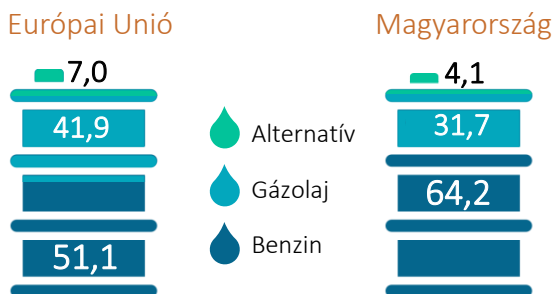
A SZEMÉLYGÉPKOCSIK ÁTLAGÉLETKORA, 2021 (év)

9



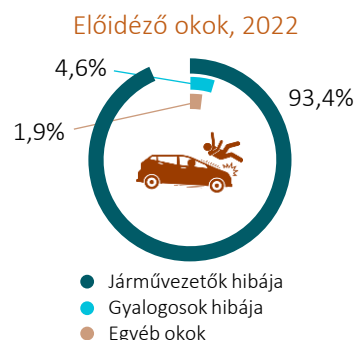
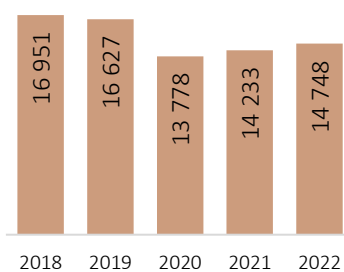
SZEMÉLYGÉPKOCSIK ARÁNYA ÜZEMANYAGFAJTÁK SZERINT, 2021 (százalék)

10



SZEMÉLYSÉRÜLÉSES KÖZÚTI KÖZLEKEDÉSI BALESETEK SZÁMA, 2022

11



FORRÁSOK > 1–3 > [Magyar Közút Nonprofit Zrt.](#) és adatkérés (2023. május) | 4–6 > Magyar Statisztikai Évkönyv, 2021. Budapest, 2022. | 7, 9, 10 > [ACEA Report: Vehicles in use Europe 2023](#) | 8 > KSH: [24.1.1.22.](#) | 11 > KSH: [4.1.1.45.](#) [4.1.1.46.](#) A 2022. évi KSH-adatok előzetes adatok. | 5, 6, 7, 9 > Ikonok: [HiClipart](#)