

## KÖRNYEZETI HELYZETKÉP MAGYARORSZÁGON

Az Infotabló a Központi Statisztikai Hivatal legfrissebb kiadványaiból elérhető adatok alapján ábrázolja Magyarország egyes természeti és környezeti mutatóit. Ismerteti továbbá a Nemzeti Fenntartható Fejlődési Tanács aktuális állásfoglalását.

### FENNTARTHATÓSÁGI FORDULAT SZÜKSÉGESSÉGE

1

A Nemzeti Fenntartható Fejlődési Tanács **fenntarthatósági fordulatot** tart szükségesnek Magyarországon, melynek lényegi elemei a következők:



#### A területhasználat reformja:

- a biológiailag aktív területek csökkenésének megállítása,
- a beruházások zöld mezőről barna mezőre terelése,
- a vizes élőhelyek rehabilitációja,
- a városi zöldterületek fejlesztése.



#### Körforgásos gazdaság:

- a hozzáférés-alapú gazdaság támogatása,
- a természeti erőforrás-termelékenység javítása,
- az építőipar, a közlekedés és a mezőgazdaság környezeti teljesítményének fejlesztése.



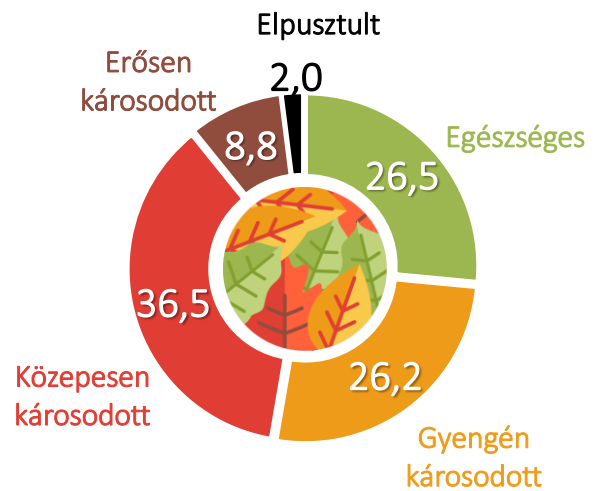
#### Karbonszegény gazdaság:

- az üvegházhatású gázok kibocsátásának csökkentése,
- az energiahatékonyság javítása.

### AZ ERDŐK EGÉSZSÉGI ÁLLAPOTA LEVÉLVESZTÉS ALAPJÁN, 2018

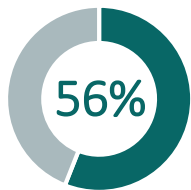
2

Százalék



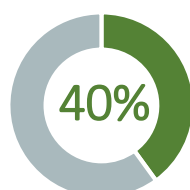
### ORSZÁGOS JELENTŐSÉGŰ VÉDETT TERMÉSZETI TERÜLETEK, 2018

3



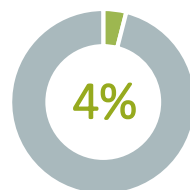
481  
ezer ha

Nemzeti parkok



337  
ezer ha

Tájvédelmi körzetek



31  
ezer ha

Természetvédelmi területek

Az országos jelentőségű természeti területekhez tartoznak az egyedi természeti értékek, a **természeti emlékek** is, amelyek összterülete 123 hektár volt 2018-ban.

71,5%

Hazánk összes vízkészletének a Natura 2000 hálózat részeként, jogszabályok által megállapított **természetvédelmi oltalom** alatt álló hányada.

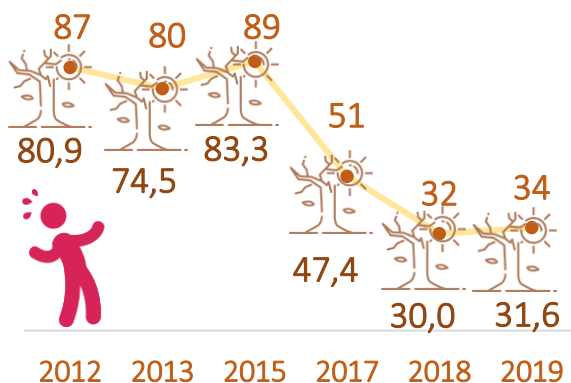
4

### ASZÁLLYAL ÉRINTETT TERÜLETEK

6

Aránya (%)

Mérete (ezer km<sup>2</sup>)

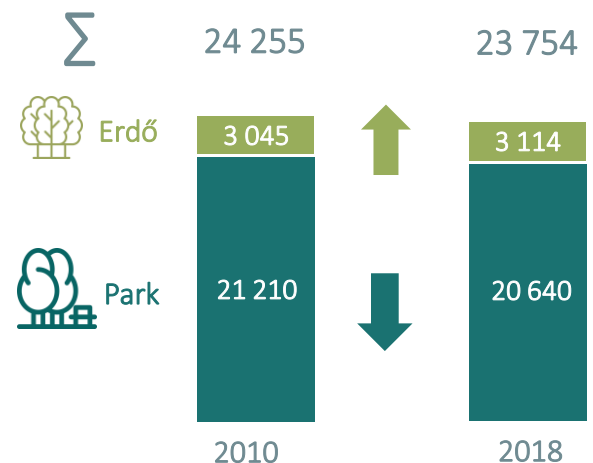


A 2014-es és a 2016-os év aszálymentes volt.

### ÖNKORMÁNYZATI TULAJDONÚ ZÖLDTERÜLETEK BUDAPESTEN

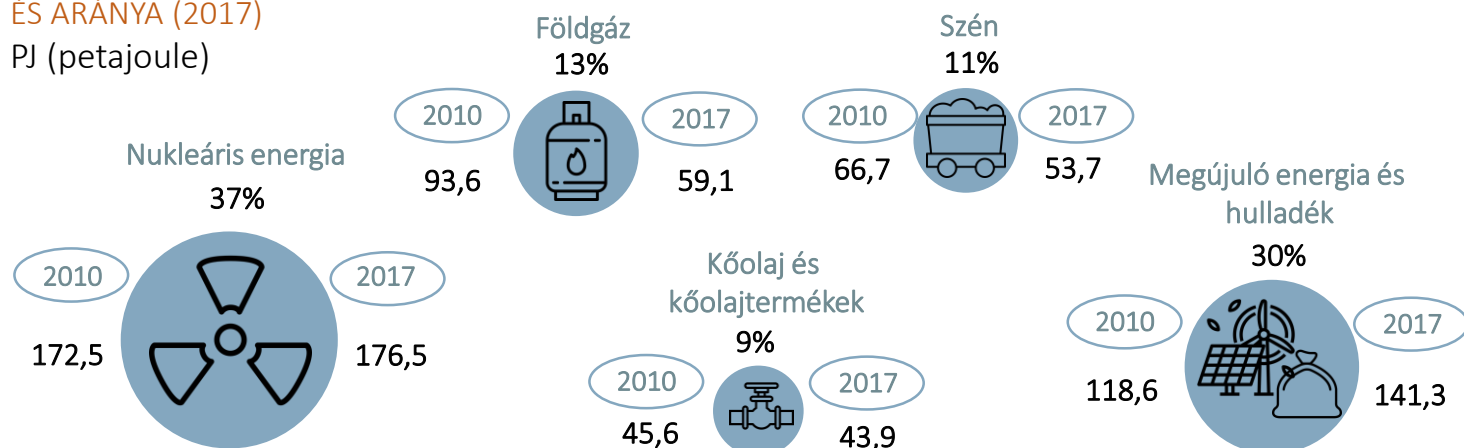
5

Ezer m<sup>2</sup>



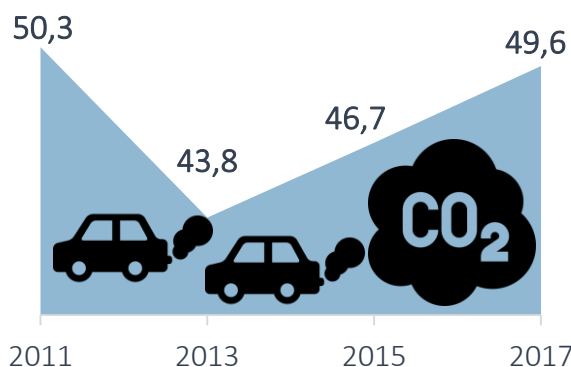
**ALAPVETŐ ENERGIAHORDOZÓKBÓL ELŐÁLLÍTOTT ENERGIA ÉRTÉKE (2010, 2017)  
ÉS ARÁNYA (2017)**

PJ (petajoule)



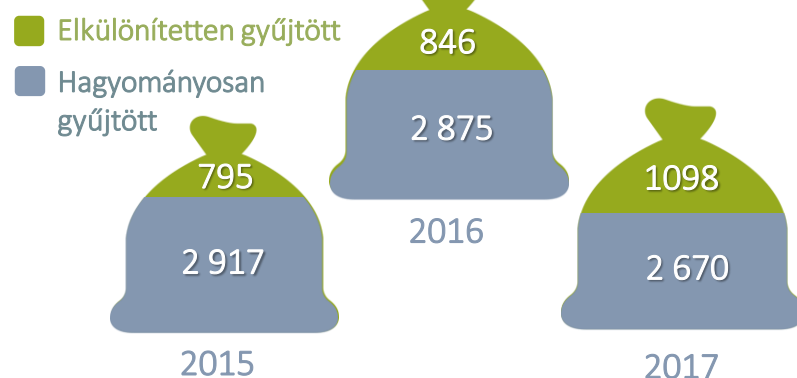
**BRUTTÓ SZÉN-DIOXID-KIBOCSÁTÁS**

Millió tonna



**TELEPÜLÉSI HULLADÉK GYŰJTÉSE**

Ezer tonna



**KÖRNYEZETVÉDELMI BERUHÁZÁSOK KÖRNYEZETI TERÜLETEK SZERINT, 2016**

Millió forint



**FORRÁSOK** > 1 > A Nemzeti Fenntartható Fejlesztési Keretstratégia harmadik előrehaladási jelentése 2017-2018. Budapest, 2019.

| 2, 9, 10 > Magyar Statisztikai Évkönyv, 2018. KSH, 2019. | 3 > Területi Statisztikai Évkönyv, 2018. KSH, 2019. | 4 > Nemzeti Vízstratégia, 2017. |

5 > Budapest Statisztikai Évkönyve, 2018. KSH, 2019. | 6 > KSH: 5.6.1: Aszállyal érintett területek |

7 > Magyarország, 2018. KSH, 2019. – KSH: 5.7.2: Alapenergiahordozók termelése hőértékben | 8 > KSH: 5.3.1: Légszennyező anyagok és üvegházhatású gázok kibocsátása